

PERIODO  
PRESIDENCIAL  
008035  
ARCHIVO

MINISTERIO DE OBRAS PUBLICAS

DIRECCION DE VIALIDAD

PAVIMENTACIONES RED VIAL

1990 - 1994

APR. 30/01/1993

## INTRODUCCION

A continuación se presenta un detalle de los proyectos de nuevas pavimentaciones que la Dirección de Vialidad del Ministerio de Obras Públicas está ejecutando durante el período 1990 - 1994.

Con estos proyectos se incorporarán a la red vial al final del período señalado, aproximadamente 1500 Kms. de nuevos caminos pavimentados.

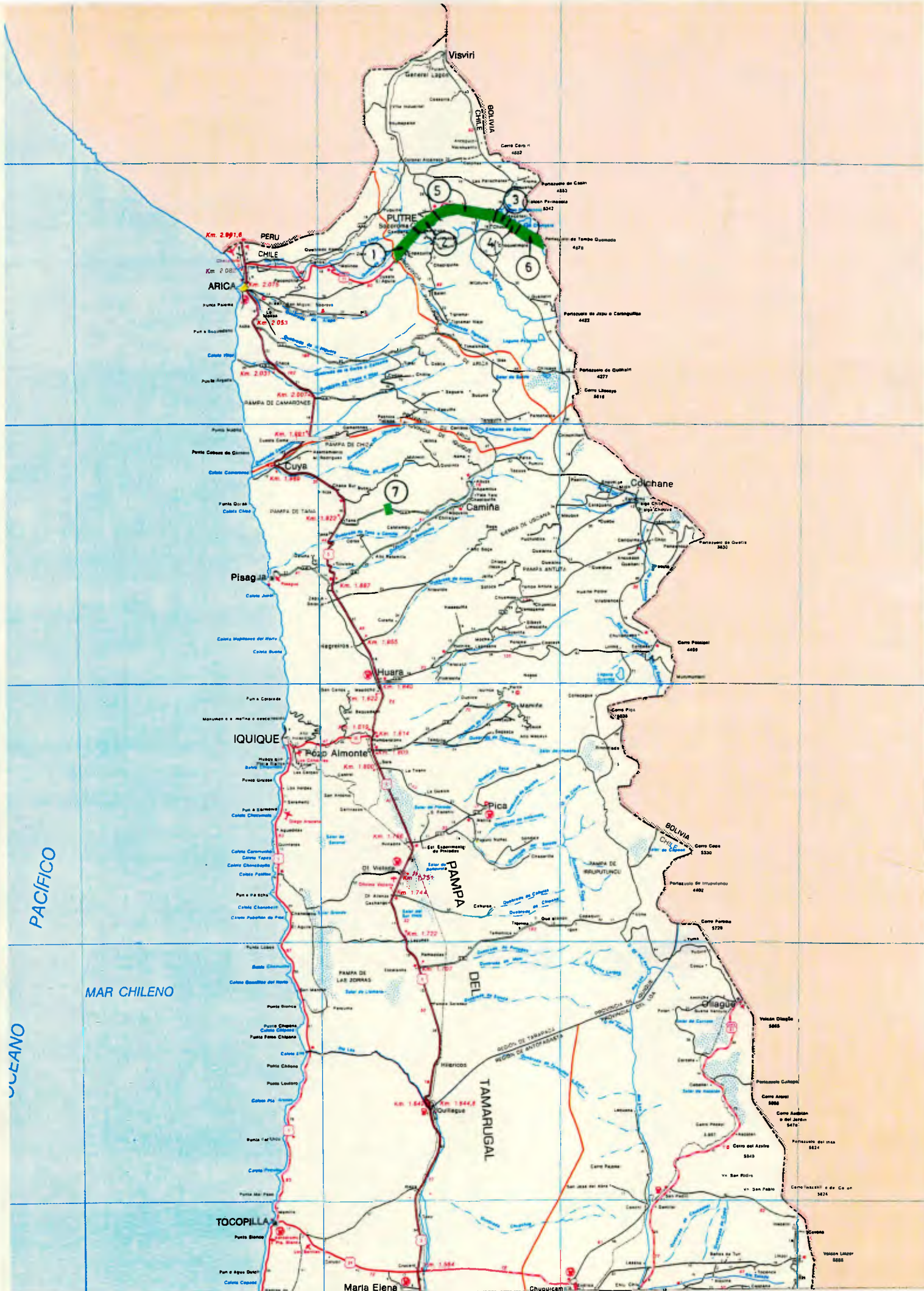
Este documento considera los cambios de standard de ripio a pavimento en cualquier alternativa de diseño adoptada, y no contempla las repavimentaciones o reposiciones de pavimentos antiguos, ni la construcción de dobles calzadas por ser consideradas ampliaciones de caminos pavimentados existentes.

## PAVIMENTACIONES

PERIODO 1990 - 1994

(MONEDA DICIEMBRE 1992)

REGION	NOMBRE PROYECTO	LONGITUD (KM)	COSTO TOTAL MILLONES \$	PERIODO EJECUCION INICIO TERMINO	Nº
I	RUTA 11-CH: RIO SECO-PUTRE I	15	1.010	ENE.89 JUL.90	1
	RUTA 11-CH: RIO SECO-PUTRE II	21,57	2.206	DIC.89 JUN.91	2
	RUTA 11-CH: BIF. CHOQUELIMPIE-PA- RINACOTA	16,1	1.178	SEP.92 SEP.93	3
	RUTA 11-CH: PARI- NACOTA-LAGO CHUNGARA	15,2	1.079	NOV.92 OCT.93	4
	RUTA 11-CH: PUTRE- BIFURCACION CHOQUE- LIMPIE	20,0	1.592	JUL.91 NOV.92	5
	RUTA 11-CH: LAGO CHUNGARA-TAMBO QUE- MADO	13,6	988	NOV.92 OCT.93	6
	RUTA A-65: CUESTA DUPLIJSÁ	1,86	289	NOV.91 MAY.92	7



III	RUTA C-485: VALLENAR ALTO EL CARMEN	17,1	937	JUN.90	ENE.92	8
IV	RUTA 41-CH: CHAPILCA- HUANTA	2,4	90	MAR.91	SEP.91	9
	RUTA D-51: EL PEÑON- ANDACOLLO	4,8	433	SEP.91	JUL.92	10
	RUTA D-51: EL PEÑON- ANDACOLLO	7,3	481	OCT.90	AGO.91	10
	RUTA D-597: MONTE PATRIA JUNTAS	8,5	366	DIC.92	AGO.93	11
	RUTA D-55-71: CHAÑA- RAL ALTO-EL PALQUI	14,5	515	ABR.92	MAY.93	12
	RUTA D-605: OVALLE PUNITAQUI	8,2	493	SEP.91	AGO.92	13
	RUTA D-605: OVALLE PUNITAQUI	6,0	400	OCT.90	JUL.91	13
	RUTA D-835: SALAMANCA- LLIMPO	14,5	740	MAR.93	MAR.94	14



REGIÓN DE VALPARAISO

V	RUTA E-41: CABILDO- LA VEGA	12,9	632	DIC.91	FEB.93	15
	RUTA E-285: LA LIGUA- VALLE HERMOSO	5,4	327	ENE.90	AGO.91	16
	RUTA 60-GH: VARIANTE GUARDIA VIEJA	2,51	787	NOV.91	ENE.93	17
	RUTA F-50: LO OROZCO- QUILPUE	31,7	1,781	AGO.92	NOV.93	19
	RUTA G-80-Y: PTE. YALI- BIFURCACION LA MANGA	7,96	486	NOV.89	OCT.90	27
RM	RUTA G-13: VARIANTE RUTA 5- RUTA 57	17,1	2.407	DIC.92	MAR.94	18
	RUTA G-16: RENCA- AMERICO VESPUCIO	4,1	240	ENE.92	JUN.92	20
	RUTA G-730-734: LO- LENCO- MARIA PINTO	15,4	739	DIC.92	DIC.93	21
	RUTA G-76: BOLLENAR- MARIA PINTO	12,1	703	AGO.91	SEP.92	22
	RUTA G-380: BOLLENAR- MALLARAUCO	19,04	631	FEB.92	JUN.93	23
	RUTA G-45-515-H: MA- RISCAL-LOS MORROS- ALTO JAHUEL	14,9	684	MAR.90	AGO.91	24
	RUTA G-340: ELEODORO YAÑEZ-LO HERRERA	2,3	150	MAR.90	ENE.91	25
	RUTA G-546: CHOCALAN- CHOLQUI	5,75	358	DIC.92	DIC.93	26
	RUTA G-546: CHAMPA- PINTUE	12,9	613	ABR.89	JUL.90	28
VI	RUTA H-15: COMPAÑIA- LA PUNTA	11	493	DIC.90	OCT.91	29
	RUTA H-15: RANCAGUA- LA COMPAÑIA	11,3	522	MAY.92	JUL.93	30

VI	CONEXION VIAL RUTA H-30, RUTA 5	4	200	ABR.93	DIC.93	31
	RUTA H-40: OLIVAR- COINGO	14,6	633	OCT.91	DIC.92	32
	RUTA H-30: COLTAUCO- PEUMO	11,73	638	NOV.92	ENE.94	33
	RUTA H-30: COLTAUCO- PEUMO	5,9	561	JUL.92	OCT.93	33
	RUTA I-80-G, I-174: AL- CONES-LA ROSA-ALTO COLORADO	19,8	2.315	FEB.93	ABR.94	34
	RUTA I-50: SN. FDO.- PICHILEMU	9	1.204	DIC.90	DIC.91	35
	RUTA H-60: RENGO-QTA. TILCOCO	11,46	930	AGO.89	ENE.91	36
	RUTA H-56: QTA.TILCOCO- CRUCE RUTA H-66	7,56	420	MAR.93	MAR.94	37
	ACCESO SAN VICENTE DE TAGUA TAGUA	1	55	MAR.93	DIC.93	38
	RUTA H-80-I: SAN VICENTE-EL TAMBO	10	481	MAR.91	ABR.92	39
	RUTA H-80-I: EL TAMBO-ANGOSTURA	8,5	341	DIC.92	OCT.93	40
	RUTA H-76: LO AR- GENTINA-PTE. CODAO	7,2	464	ABR.92	ABR.93	41
	RUTA H-76: EL NICHE- LO ARGENTINA	5,2	62	MAY.91	OCT.92	42
	RUTA Y-332: COLCHAGUA- PUPILLA	2,1	100	SEP.93	MAR.94	43
	RUTA H-630: PANQUEHUE- MALLOA	7	556	NOV.90	OCT.91	44





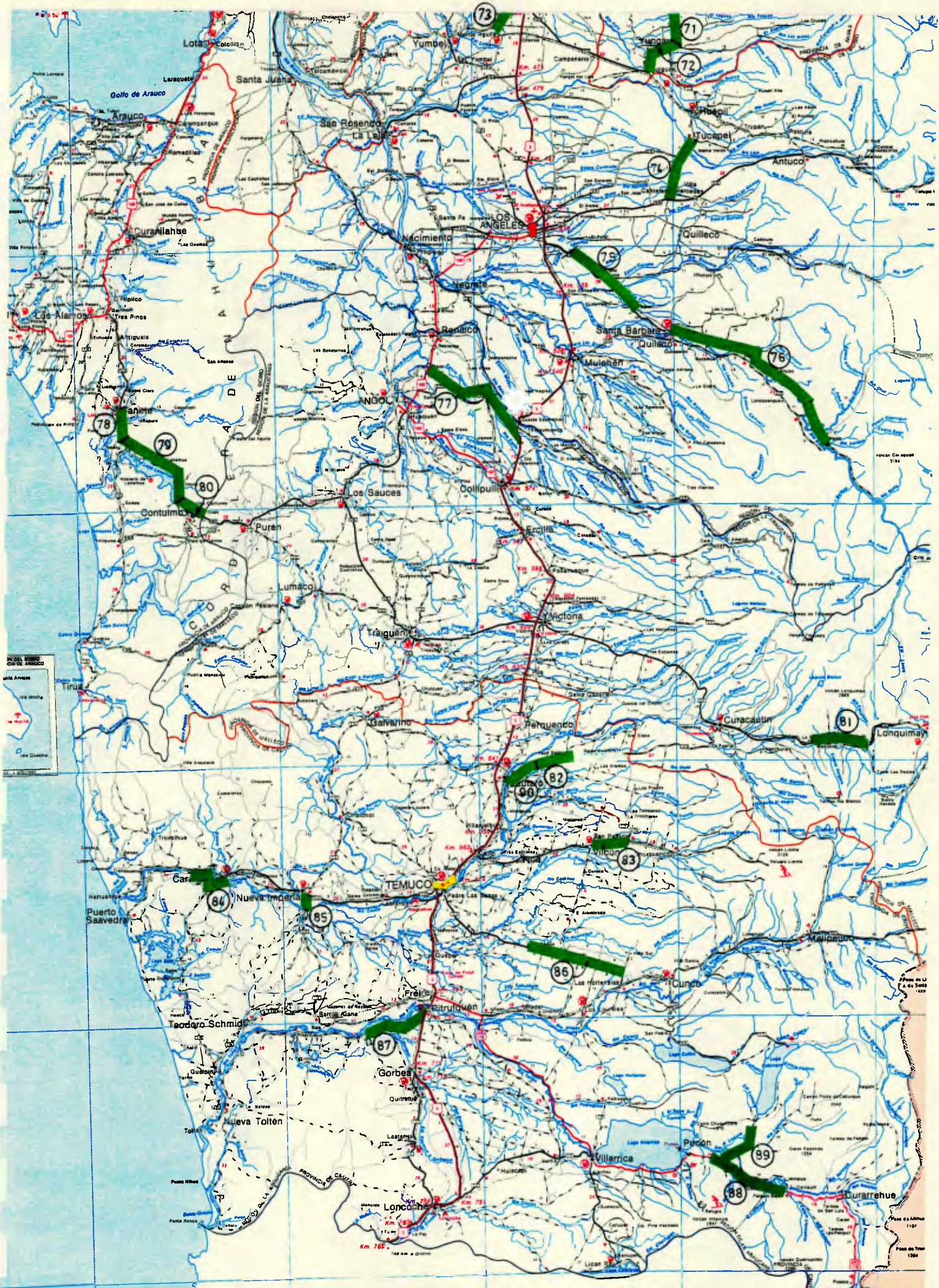
VI	RUTA I-82: NANGAGUA- PUQUILLAY-CHEPICA	12,1	598	AGO.92	JUL.93	45
	RUTA I-72: STA. CRUZ- LOLOL-PAREDONES	21,7	1.414	OCT.91	MAY.93	46
	RUTA I-72: STA. CRUZ- LOLOL	4	151	DIC.90	NOV.91	47
	RUTA I-72: STA. CRUZ- LOLOL	7,22	350	MAR.93	DIC.93	47
	RUTA I-45: SAN FDO.- PUENTE NEGRO	11,16	537	DIC.92	DIC.93	48
VII	RUTA J-60: RAUCO- PALQUIBUDI	27,11	2.000	NOV.88	MAY.90	49
	RUTA J-55: ROMERAL- GUAICO 3	8,97	561	DIC.90	JUL.92	50
	RUTA J-60: LA HIGUERA- LICANTEN	14,6	733	SEP.92	OCT.93	51
	RUTA K-16: LONTUE-SAN JUAN	17,3	814	ENE.92	ABR.93	52
	RUTA K-31: GAMARICO- CUMPEO	11	738	NOV.91	FEB.93	53
	RUTA K-31: GAMARICO- CUMPEO	6	353	NOV.90	DIC.91	53
	RUTA K-45: PANGUILEMO- PELARCO	15,9	704	DIC.89	SEP.91	54
	RUTA K-60: PENCAHUE- BATUCO	19,91	923	NOV.92	NOV.93	55
	RUTA K-610: TALCA- COLIN	7,44	345	FEB.93	FEB.94	57
	CRUCE LONGITUDINAL- SAN JAVIER	4,7	561	DIC.92	OCT.93	58
	RUTA M-50, K-24-M: CHANCO-RELOCA-LAS CANAS-CONSTITUCION	27,3	2.102	NOV.90	ABR.93	59 56

VII	RUTA M-80-N: PUEBLO HUNDIDO-CURANIPE	10,6	588	SEP.92	JUN.93	60
	RUTA L-26-M: SAN JAVIER-ARBOLILLO	24,96	1.378	NOV.91	JUN.93	61
	RUTA M-26-L: ARBOLILLO- CAUQUENES	36	1.713	DIC.91	DIC.93	62
VIII	RUTA N-50: QUIRIHUE- COBQUECURA	22,4	1.776	DIC.92	MAR.94	63
	RUTA N-31: SAN CARLOS- TRES ESQUINAS	18,1	658	DIC.92	FEB.94	64
	RUTA O-250: DICHATO- MENQUE	0,66	62	MAR.93	JUL.93	65
	RUTA O-66-N: COELEMU- RAFAEL-TOME	16	2.453	MAR.90	FEB.92	66
	ACCESO A SAN IGNACIO	6,5	380	JUN.93	MAR.94	67
	RUTA O-474: CUATRO ES- QUINAS-HUALPEN	5,46	99	FEB.92	MAR.93	68
	RUTA N-77: CRUCE RUTA N-59-EL CARMEN	4,5	260	DIC.89	DIC.90	69
	RUTA N-59: BIFURCACION EL CARMEN-PEMUCO	9,3	720	DIC.89	ABR.92	70



VIII	RUTA N-59: PEMUCO- YUNGAY	22	1.176	NOV.91	ENE.93	71
	RUTA O-97-N: CHOLGUAN- YUNGAY	7,25	564	DIC.92	SEP.93	72
	RUTA O-60: CABRERO- MONTE AGUILA	7,33	358	ABR.92	DIC.92	73
	RUTA Q-33-N: TUCAPEL- CANTERAS	16	678	DIC.92	MAR.94	74
	RUTA Q-61-R: LOS ANGE- LES-SANTA BARBARA	16,6	770	OCT.90	AGO.91	75
	RUTA Q-61-R: STA. BAR- BARA-AGUAS BLANCAS	34,48	2.147	ENE.90	MAR.91	76
	RUTA Q-61-R: PTE.AGUAS BLANCAS-RIO PANGUE	17,64	2.560	DIC.89	DIC.91	76
	RUTA P-60-R: CAÑETE- PELECO	8,9	891	ENE.91	MAR.93	78
	RUTA P-60-R: PELECO- CONTULMO	26,1	1.332	OCT.91	ABR.93	79
	RUTA P-60-R: CONTULMO- LIMITE REGIONAL	6,3	529	SEP.91	JUL.92	80
IX	RUTA R-170,R-22: CRUCE LONG. MININCO-TIJERAL	19,1	3.809	MAR.90	MAY.92	77
	RUTA R-170: TIJERAL- EMPALME MANZANAR	6,6	750	JUL.93	ABR.94	77
	RUTA R-89: MANZANAR- MALALCAHUELLO	18	984	NOV.92	FEB.94	81
	RUTA S-11-R: LAUTARO- CURACAUTIN II	10,12	471	JUL.92	AGO.93	82
	RUTA S-31: VILCUN- SAN PATRICIO	9,2	666	DIC.91	MAR.92	83
	RUTA S-40: CARAHUE- PUERTO SAAVEDRA	7,7	650	JUN.93	MAR.94	84

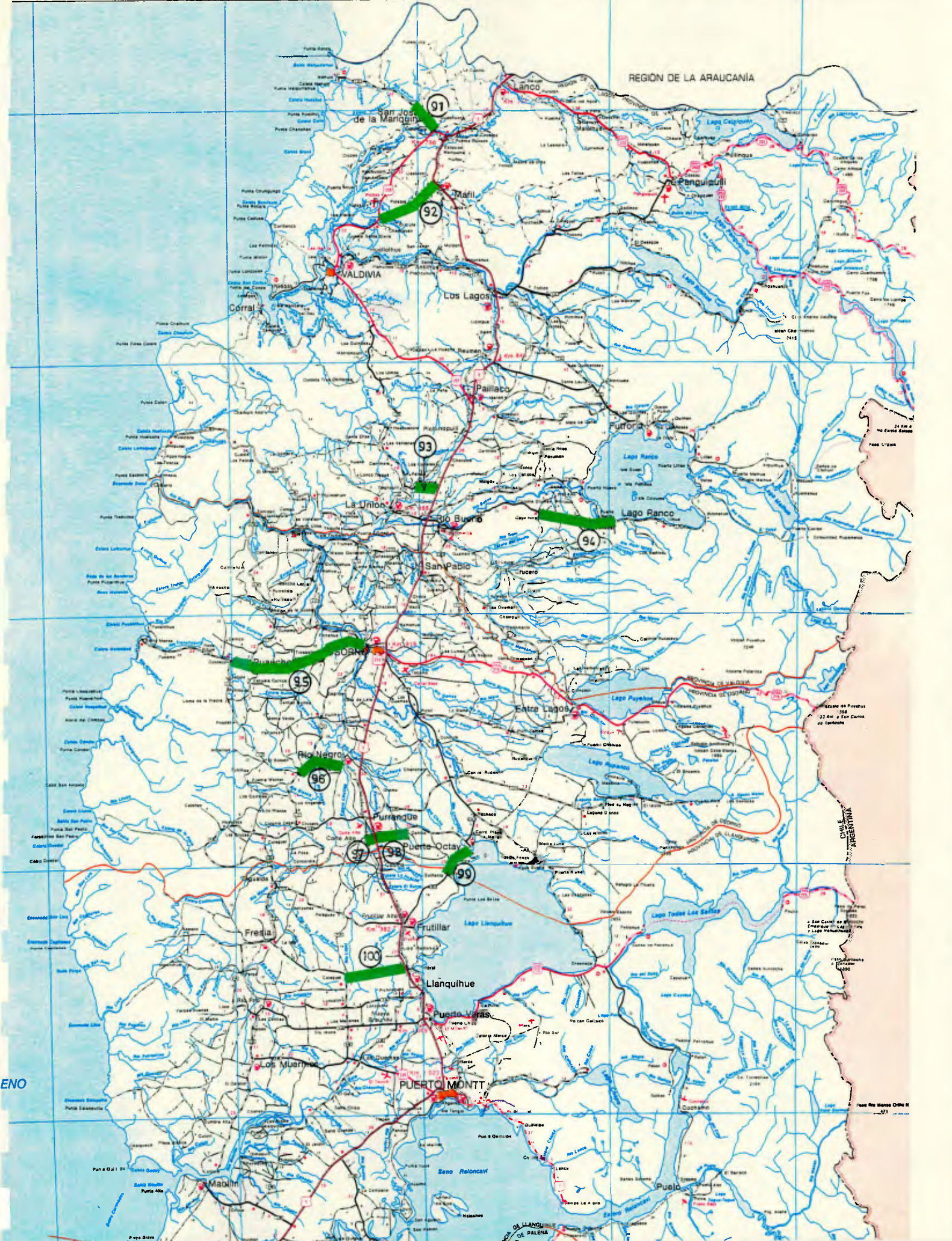
IX	RUTA 5-52: NUEVA IMPERIAL-ALMAGRO	3,5	248	NOV.92	SEP.93	85
	RUTA 5-51: TEMUCO-CUNCO II	20	1.179	JUL.90	MAY.92	86
	RUTA 5-70: PITRUFQUEN-NUEVA ETRURIA	18,3	730	DIC.92	MAR.94	87
	RUTA 119-CH: PUCON-CURARREHUE I	10,17	463	DIC.92	ENE.94	88
	RUTA 5-905: PUCON-LAGO CABURGA	8,8	375	AGO.91	MAR.92	89
	RUTA 5-11-R: LAUTARO-AGUA SANTA	13,1	692	NOV.89	FEB.91	90



X	RUTA T-18-20: SAN JOSE DE LA MARIQUINA- MEHUIN I	5,1	307	DIC.92	ENE.94	91
	RUTA T-305: MAFIL- CAYUMAPU	16,9	856	FEB.92	ABR.93	92
	RUTA T-712: ACCESO A RAPACO	5,8	381	SEP.89	JUN.91	93
	RUTA T-85: RIO BUENO- LAGO RANCO	21,4	1.053	AGO.92	NOV.93	94
	RUTA U-40: OSORNO- PUAUCHO I	10,4	893	DIC.89	MAR.91	95
	RUTA U-40: OSORNO- PUAUCHO II	10,62	661	JUL.91	AGO.93	95
	RUTA U-800-600: RIO NEGRO-RIACHUELO	13,5	791	DIC.90	FEB.93	96
	RUTA U-960: CUATRO VIENTOS-CORTE ALTO	2	102	ENE.90	FEB.92	97
	RUTA U-95: CUATRO VIENTOS-CÓNICO	7,4	408	ENE.90	FEB.92	98
	RUTA V-55-U: QUILANTO- PUERTO OCTAY	8,6	691	DIC.89	FEB.91	99
	RUTA V-30: FRESIA- TOTOTAL	14,08	383	SEP.89	JUL.90	100



REGIÓN DE LA ARAUCANÍA

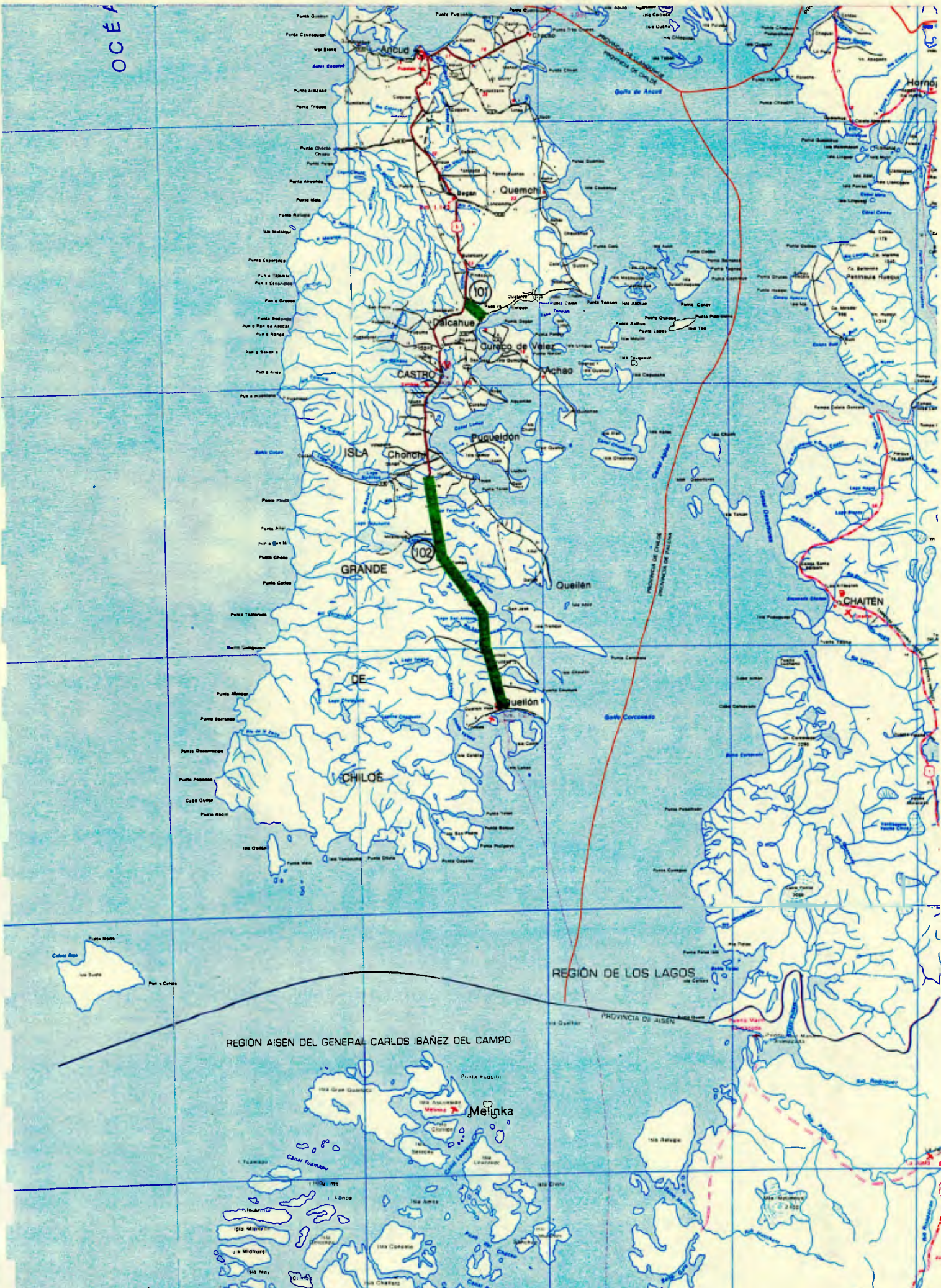


ENO

Paseo Río Maipo Chile N  
57

X	RUTA W-45: CRUCE LONG.- DALCAHUE	7,8	810	MAY.90	FEB.92	101
	RUTA 5: CASTRO- QUELLON	15	1.755	NOV.89	JUL.91	102
	RUTA 5: CASTRO- QUELLON	42,9	2.072	ABR.90	ABR.92	102

OCEANO



REGION AISEN DEL GENERAL CARLOS IBÁÑEZ DEL CAMPO

REGION DE LOS LAGOS

CHILOE

GRANDE

CASTRO

QUEMCHI

QUERCO DE VEJES

ACHAO

PANGUELDON

QUELLON

CHAITEN

MELINKA


Océano

Océano

XI	RUTA 7: COYHAIQUE-EL SIMPSON I	18,1	2.577	MAR.91	ABR.93	103
	RUTA 7: BIFURCACION SIMPSON-EL BLANCO II	15,7	1.565	OCT.91	ABR.93	103
	RUTA X-600: COYHAIQUE- TENIENTE VIDAL	5,45	550	MAY.93	MAR.94	104



XII	RUTA 255-CH: GOBERNADOR PHILLIPI-MONTE AYMOND	3	446	ABR.89	MAR.93	105
	RUTA 255-CH: GOBERNADOR PHILLIPI-MONTE AYMOND	12	696	DIC.90	ENE.92	105
	RUTA 255-CH: GOBERNADOR PHILLIPI-MONTE AYMOND III	15	1.422	SEP.90	MAR.92	105
	RUTA 255-CH: GOBERNADOR PHILLIPI-MONTE AYMOND IV	15	1.182	DIC.91	MAR.93	105
	RUTA 255-CH: GOBERNADOR PHILLIPI-MONTE AYMOND V	15	1.172	NOV.92	FEB.94	105



72°00' 71°00' 70°00' 69°00' 68°00' 67°00'