

COMUNA DE EL BOSQUE

REPUBLICA DE CHILE					
PRESIDENCIA					
REGISTRO Y ARCHIVO					
NR.	93/13095				
A:	30 JUN 93				
P.A.A.	<input type="checkbox"/>	R.C.A.	<input type="checkbox"/>	F.W.M.	<input type="checkbox"/>
C.B.E.	<input type="checkbox"/>	M.L.P.	<input type="checkbox"/>	P.V.S.	<input type="checkbox"/>
M.T.O.	<input type="checkbox"/>	EDEC	<input type="checkbox"/>	J.R.A.	<input type="checkbox"/>
M.Z.C.	<input type="checkbox"/>				

PRESENTACION:

ARCHIVO

La Comuna de El Bosque con Municipio instalado desde el año 91, alberga una población que con expresivo crecimiento en las últimas tres décadas hoy llega a la cifra de 173.000 habitantes. Este crecimiento similar al que han sufrido otros sectores de borde de la ciudad de Santiago se ha estructurado fundamentalmente por viviendas de carácter social, ya sea por iniciativa privada, como por los distintos programas de vivienda originados en el nivel central, como por ejemplo, operación sitio, cooperativas, toma de terreno, radicación y erradicación de campamentos y vivienda social Serviu.

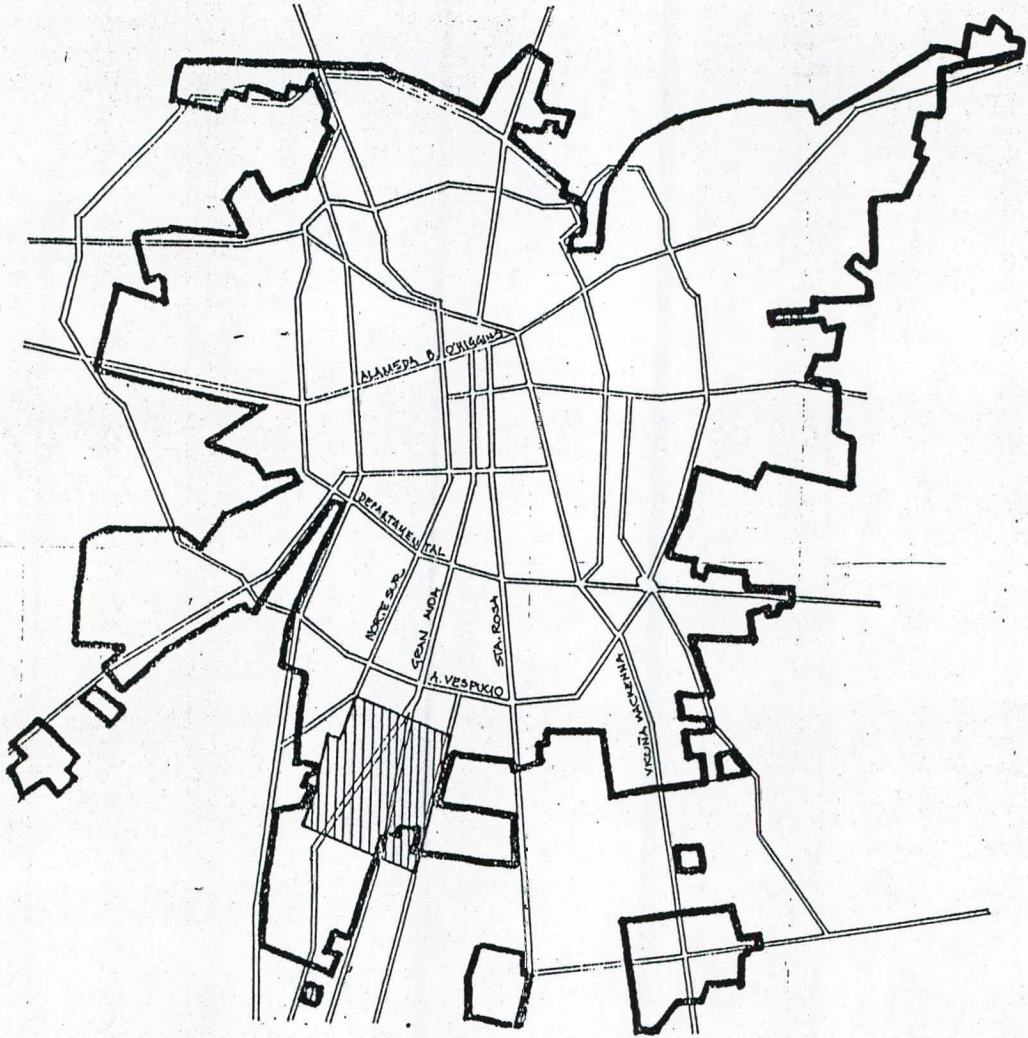
Este tipo de asentamiento a estructurado por un lado un panorama socio-económico de alta precariedad, más de un 50% de nuestra población es catalogada de pobre y por otro un espacio urbano de grandes carencias en términos de equipamiento e infraestructura básica.

En éste último ámbito, el de infraestructura básica nos permitimos plantear un par de proyectos que tienen que ver directamente con el quehacer del Ministerio de Obras Públicas y que sólo con el concurso y apoyo tanto técnico como económico de este Ministerio se viabilizará su concreción en el corto plazo.

A.- PAVIMENTACION CALZADA ORIENTE EN LOS MORROS:

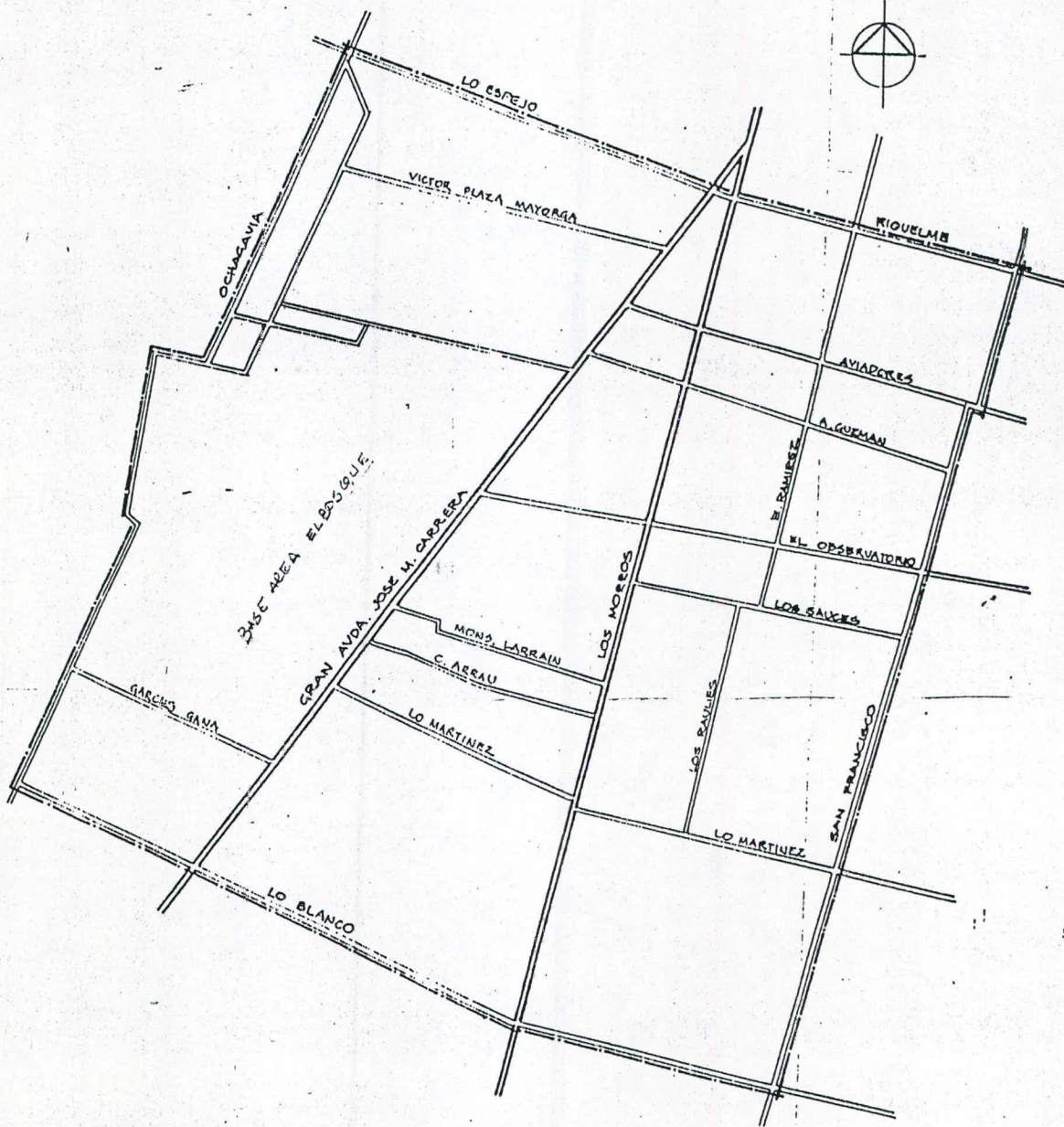
Inserto en la macroforma vial desarrollada en el gran Santiago, mediante ejes radiales de penetración y anillos concéntricos de circunvalación, el área que define a la Comuna de El Bosque se ha desarrollado en una primera etapa, en función de la Gran Avenida José Miguel Carrera, camino nacional de carácter fundacional y en una segunda etapa en torno del camino o Avenida Los Morros.

Esta última vía, que tiene su origen en un antiguo eje rural asociado a la actividad agrícola, se constituye en todo su recorrido en una vía alternativa a la Gran Avenida, con la cual empalma en el extremo norte de la comuna y aglutina en torno a si,



LA COMUNA EN EL GRAN SANTIAGO.

▨ El Bosque.



PLANO ESQUEMATICO DE LA COMUNA.

al mayor contingente poblacional de la comuna, por lo cual ha sido definido por el Municipio y la comunidad como el eje Norte-Sur más importante del territorio, tanto en su estructuración interna como conexión con el resto de la ciudad. Por los motivos antes descritos afirmamos que las fases pendientes para su terminación, hoy son de principal importancia desde el punto de vista de estructuración urbana y estructuración e identidad social y comunal.

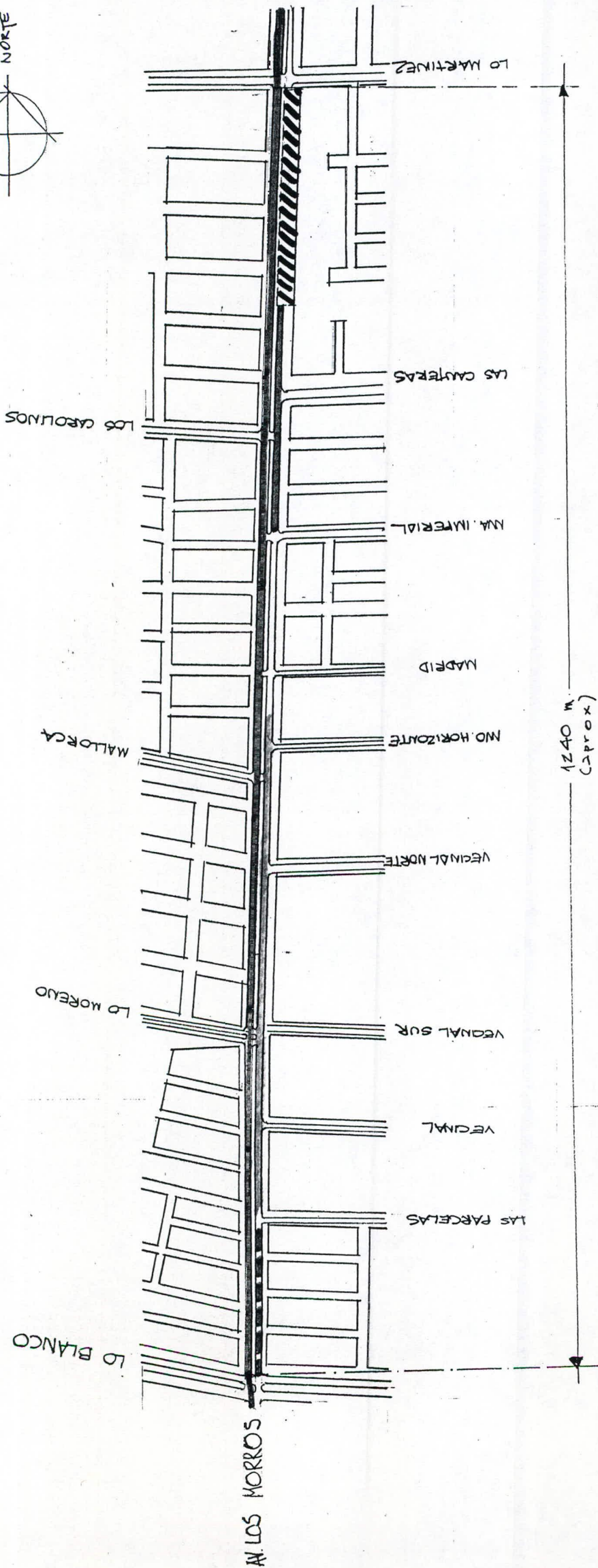
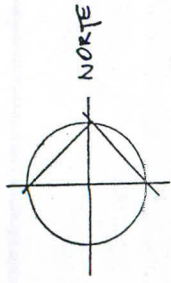
Descripcion de Obras solicitadas (Se adjunta croquis esquemático).

i) Pavimentación una pista, parte Lo Blanco y Las Parcelas:






Largo aproximado	145 mt.
Ancho aproximado	3.5 mt.
Costo estimado	M\$ 5.075.

ii) Pavimentación calzada Oriente completa, entre Las Parcelas y Nuevo Horizonte.

Largo aproximado	490 mt.
Ancho aproximado	7,00 mt.
Costo estimado	M\$34.300.



SITUACION AV. LOS MORROS
ENTRE LO BLANCO Y LO MARTINEZ

-  CALZADA PAVIMENTADA
-  CALZADA S/ PAVIMENTO C/SOLERAS
-  CALZADA PAVIMENTADA 1 PISTA C/SOLERA
-  CALZADA CONFORMADA EN TIERRA
-  EXPROPIACION.

EL MUNICIPIALIDAD DE EL BOSQUE ~ SECEPLAC ~ MARZO '93.

B.- COLECTORES AGUAS LLUVIAS:

La comuna de El Bosque al igual que parte importante de los territorios del gran Santiago que han recibido en el último período un importante contingente poblacional, carecen de una red eficiente de captación de aguas lluvias.

Según un catastro reciente realizado por el Municipio, en el territorio comunal solo existe en operaciones el colector Gran Avenida, entre los paraderos 36 y 39, al que se conectan dos pequeños subsistemas en los paraderos 37 y 37 1/2. Otros dos subsistemas existentes, contruidos de acuerdo a exigencias impuestas al loteador, estan ciegos, sin conexión a ninguna red y por lo tanto sin ninguna utilidad.

Esta situación origina que durante los períodos de lluvias, el agua escurre superficialmente inundando e inutilizando un alto porcentaje de vías, trastocando la actividad interna de la comuna y destruyendo inversión pública y privada, como por ejemplo pavimento de alguna calles que han tenido una vida útil inferior al 30% de la prevista o anegamiento de poblaciones que transforman la situación de emergencia en una rutina previsible en cada estación invernal.

La solución a esta situación de emergencia casi permanente durante 5 meses del año, requiere de la puesta en marcha de obras de carácter intercomunal, algunas de las cuales de acuerdo a estudios del M.O.P. ya se encuentran a nivel de proyectos.

Entre estos proyectos y asignados con la mayor prioridad por su factibilidad y urgencia, estan los sistemas asociados al colector Gran Avenida, como son colector Lo Blanco, Lo Martínez y Los Carolinos.

Los costos de estos tres colectores, según estudios de la M.O.P. son:

- Colector Lo Martínez M\$75.260.
- Colector Los Carolinos M\$51.127.
- Colector Lo Blanco M\$209.705.

Buscar solución en FND R (Haber con gastos menores)

Parque La Bandera - "Parque Salvador Allende"

Demás está reiterar que la concreción de algunas de estas obras significará un gran aporte al desarrollo de la comuna, además de un alto y positivo impacto social.

SECPLAC, EL BOSQUE MARZO 1993.

ARCHIVO

Dip. Escalera

Aduán

Amberdancia Clínica D. Diego
Whitaker - Cisterna

Centro curricular
 Unidad nueva del
 en El Bueque
 San Román
 La Pintora (Medio Egona)
 X Holden en El Bueque
 Por todo apoyo en las acciones